

**Филиал публично-правовой компании "Роскадастр" по Тульской области**

полное наименование органа регистрации прав

**Выписка из Единого государственного реестра недвижимости об объекте недвижимости**

**Сведения о характеристиках объекта недвижимости**

На основании запроса от 04.03.2026, поступившего на рассмотрение 04.03.2026, сообщаем, что согласно записям Единого государственного реестра недвижимости:

Раздел 1 Лист 1

Земельный участок			
вид объекта недвижимости			
Лист № 1 раздела 1	Всего листов раздела 1: 3	Всего разделов: 6	Всего листов выписки: 10
04.03.2026г. № КУВИ-001/2026-29047056			
Кадастровый номер:	71:30:090404:296		
Номер кадастрового квартала:	71:30:090404		
Дата присвоения кадастрового номера:	23.12.2013		
Ранее присвоенный государственный учетный номер:	данные отсутствуют		
Адрес:	Тульская область, г.о. город Тула, п Трудовой, з/у 125		
Площадь:	836 +/- 5.78		
Кадастровая стоимость, руб.:	1265436.48		
Кадастровые номера расположенных в пределах земельного участка объектов недвижимости:	71:30:090404:478		
Кадастровые номера объектов недвижимости, из которых образован объект недвижимости:	данные отсутствуют		
Кадастровые номера образованных объектов недвижимости:	данные отсутствуют		
Категория земель:	Земли населенных пунктов		
Виды разрешенного использования:	для индивидуального жилищного строительства		
Сведения о кадастровом инженере:	Ясенов Дмитрий Александрович, дата завершения кадастровых работ: 12.12.2013  Дергачева Елена Викторовна, СНИЛС 04626133842, договор на выполнение кадастровых работ от 30.01.2025 № 321-20-2025-002, дата завершения кадастровых работ: 03.09.2025		
Сведения о лесах, водных объектах и об иных природных объектах, расположенных в пределах земельного участка:	данные отсутствуют		
Сведения о том, что земельный участок полностью расположен в границах зоны с особыми условиями использования территории, территории объекта культурного наследия, публичного сервитута:	данные отсутствуют		

полное наименование должности	 <p>ДОКУМЕНТ ПОДПИСАН ЭЛЕКТРОННОЙ ПОДПИСЬЮ</p>		
	Сертификат: 83997148184797998005552191040001978443		
	Владелец: ПУБЛИЧНО-ПРАВОВАЯ КОМПАНИЯ		
	РОСКАДАСТР		
	Действителен: с 24.12.2025 по 19.03.2027		
			инициалы, фамилия

Земельный участок			
вид объекта недвижимости			
Лист № 2 раздела 1	Всего листов раздела 1: 3	Всего разделов: 6	Всего листов выписки: 10
04.03.2026г. № КУВИ-001/2026-29047056			
Кадастровый номер:		71:30:090404:296	
Сведения о том, что земельный участок расположен в границах особой экономической зоны, территории опережающего развития, зоны территориального развития в Российской Федерации, игровой зоны:		данные отсутствуют	
Сведения о том, что земельный участок расположен в границах особо охраняемой природной территории, Байкальской природной территории и ее экологических зон, лесопарковом зеленом поясе, охотничьего угодья, лесничества:		данные отсутствуют	
Сведения о расположении земельного участка и (или) расположенного на нем объекта недвижимости в границах территории, в отношении которой принято решение о резервировании земель для государственных или муниципальных нужд:		данные отсутствуют	
Сведения о результатах проведения государственного земельного надзора:		данные отсутствуют	
Сведения о расположении земельного участка в границах территории, в отношении которой утвержден проект межевания территории:		данные отсутствуют	
Условный номер земельного участка:		данные отсутствуют	
Сведения о принятии акта и (или) заключении договора, предусматривающих предоставление в соответствии с земельным законодательством исполнительным органом государственным органом власти или органом местного самоуправления, находящегося в государственной или муниципальной собственности земельного участка для строительства наемного дома социального использования или наемного дома коммерческого использования:		данные отсутствуют	
Сведения о том, что земельный участок или земельные участки образованы на основании решения об изъятии земельного участка и (или) расположенного на нем объекта недвижимости для государственных или муниципальных нужд:		данные отсутствуют	
Сведения о том, что земельный участок образован из земель или земельного участка, государственная собственность на которые не разграничена:		данные отсутствуют	




ДОКУМЕНТ ПОДПИСАН  
ЭЛЕКТРОННОЙ ПОДПИСЬЮ

Сертификат: 83997148184797998005552191040001978443  
Владелец: ПУБЛИЧНО-ПРАВОВАЯ КОМПАНИЯ  
РОСКАДАСТР  
Действителен: с 24.12.2025 по 19.03.2027

полное наименование должности

инициалы, фамилия

Земельный участок			
вид объекта недвижимости			
Лист № 3 раздела 1	Всего листов раздела 1: 3	Всего разделов: 6	Всего листов выписки: 10
04.03.2026г. № КУВИ-001/2026-29047056			
Кадастровый номер:		71:30:090404:296	
Сведения о наличии земельного спора о местоположении границ земельных участков:		данные отсутствуют	
Статус записи об объекте недвижимости:		Сведения об объекте недвижимости имеют статус "актуальные"	
Особые отметки:		<p>Для данного земельного участка обеспечен доступ посредством земельного участка (земельных участков) с кадастровым номером (кадастровыми номерами): земли общего пользования. Сведения об ограничениях права на объект недвижимости, обременениях данного объекта, не зарегистрированных в реестре прав, ограничений прав и обременений недвижимого имущества: вид ограничения (обременения): ограничения прав на земельный участок, предусмотренные статьей 56 Земельного кодекса Российской Федерации; срок действия: с 16.12.2022; реквизиты документа-основания: распоряжение "Об утверждении границ охранных зон объектов газоснабжения и установлении ограничений (обременений) на входящие в них земельные участки, расположенные в Заокском, Щекинском, Новомосковском, Узловском, Кимовском, Дубенском, Белевском, Суворовском, Веневском, Киреевском районах, муниципальном образовании город Тула, населенном пункте город Тула" от 03.10.2022 № 1557 выдан: Министерство имущественных и земельных отношений Тульской области.</p> <p>Сведения, необходимые для заполнения раздела: 4 - Сведения о частях земельного участка, отсутствуют.</p>	
Получатель выписки:		Комитет имущественных и земельных отношений администрации города ТулыКомитет имущественных и земельных отношений администрации города Тулы	

полное наименование должности	 <p>ДОКУМЕНТ ПОДПИСАН ЭЛЕКТРОННОЙ ПОДПИСЬЮ</p> <p>Сертификат: 83997148184797998005552191040001978443</p> <p>Владелец: ПУБЛИЧНО-ПРАВОВАЯ КОМПАНИЯ РОСКАДАСТР</p> <p>Действителен: с 24.12.2025 по 19.03.2027</p>		инициалы, фамилия

Выписка из Единого государственного реестра недвижимости об объекте недвижимости  
Сведения о зарегистрированных правах

Земельный участок			
вид объекта недвижимости			
Лист № 1 раздела 2		Всего листов раздела 2: 2	Всего разделов: 6
Всего листов выписки: 10			
04.03.2026г. № КУВИ-001/2026-29047056			
Кадастровый номер:		71:30:090404:296	
1	Правообладатель (правообладатели):	1.1	Муниципальное образование город Тула
	Сведения о возможности предоставления третьим лицам персональных данных физического лица:	1.1.1	данные отсутствуют
2	Вид, номер, дата и время государственной регистрации права:	2.1	Собственность 71-71/001-71/001/174/2015-463/1 11.12.2015 16:19:43
3	Сведения об осуществлении государственной регистрации сделки, права без необходимого в силу закона согласия третьего лица, органа:	3.1	данные отсутствуют
4	Ограничение прав и обременение объекта недвижимости:	не зарегистрировано	
5	Договоры участия в долевом строительстве:	не зарегистрировано	
6	Заявленные в судебном порядке права требования:	данные отсутствуют	
7	Сведения о возможности предоставления третьим лицам персональных данных физического лица	данные отсутствуют	
8	Сведения о возражении в отношении зарегистрированного права:	данные отсутствуют	
9	Сведения о наличии решения об изъятии объекта недвижимости для государственных и муниципальных нужд:	данные отсутствуют	
10	Сведения о невозможности государственной регистрации без личного участия правообладателя или его законного представителя:	данные отсутствуют	
11	Правопритязания и сведения о наличии поступивших, но не рассмотренных заявлений о проведении государственной регистрации права (перехода, прекращения права), ограничения права или обременения объекта недвижимости, сделки в отношении объекта недвижимости:	отсутствуют	

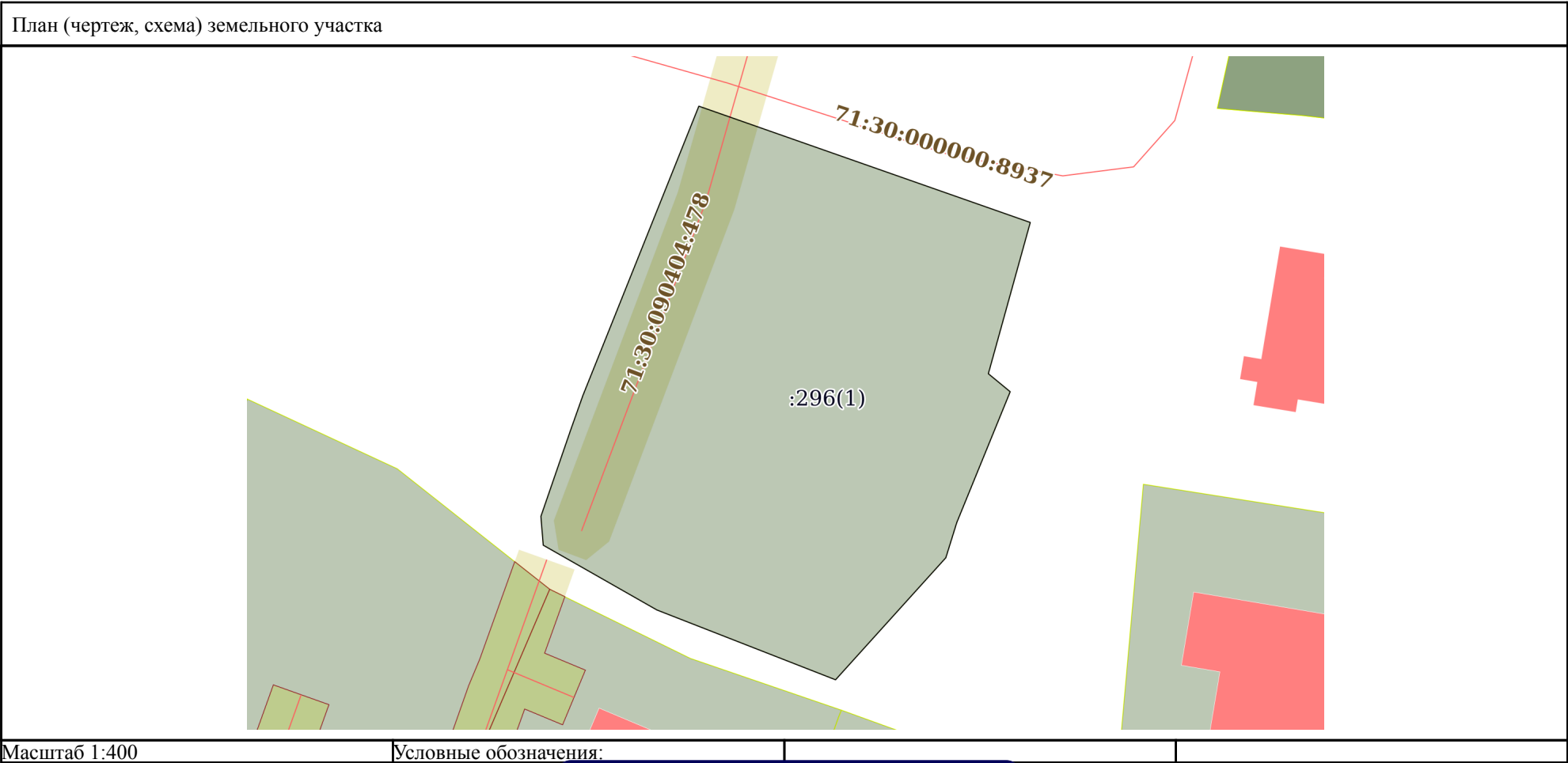
полное наименование должности	 ДОКУМЕНТ ПОДПИСАН ЭЛЕКТРОННОЙ ПОДПИСЬЮ Сертификат: 83997148184797998005552191040001978443 Владелец: ПУБЛИЧНО-ПРАВОВАЯ КОМПАНИЯ РОСКАДАСТР Действителен: с 24.12.2025 по 19.03.2027	инициалы, фамилия

Земельный участок			
вид объекта недвижимости			
Лист № 2 раздела 2	Всего листов раздела 2: 2	Всего разделов: 6	Всего листов выписки: 10
04.03.2026г. № КУВИ-001/2026-29047056			
Кадастровый номер:		71:30:090404:296	
11	Сведения о невозможности государственной регистрации перехода, прекращения, ограничения права на земельный участок из земель сельскохозяйственного назначения:	данные отсутствуют	

полное наименование должности	 <p>ДОКУМЕНТ ПОДПИСАН ЭЛЕКТРОННОЙ ПОДПИСЬЮ</p> <p>Сертификат: 83997148184797998005552191040001978443</p> <p>Владелец: ПУБЛИЧНО-ПРАВОВАЯ КОМПАНИЯ РОСКАДАСТР</p> <p>Действителен: с 24.12.2025 по 19.03.2027</p>	инициалы, фамилия

Выписка из Единого государственного реестра недвижимости об объекте недвижимости  
Описание местоположения земельного участка

Земельный участок			
вид объекта недвижимости			
Лист № 1 раздела 3	Всего листов раздела 3: 1	Всего разделов: 6	Всего листов выписки: 10
04.03.2026г. № КУВИ-001/2026-29047056			
Кадастровый номер:		71:30:090404:296	



полное наименование должности	<div><p>ДОКУМЕНТ ПОДПИСАН ЭЛЕКТРОННОЙ ПОДПИСЬЮ</p><p>Сертификат: 83997148184797998005552191040001978443</p><p>Владелец: ПУБЛИЧНО-ПРАВОВАЯ КОМПАНИЯ РОСКАДАСТР</p><p>Действителен: с 24.12.2025 по 19.03.2027</p></div>		инициалы, фамилия

Выписка из Единого государственного реестра недвижимости об объекте недвижимости  
Описание местоположения земельного участка

Земельный участок			
вид объекта недвижимости			
Лист № 1 раздела 3.1	Всего листов раздела 3.1: 1	Всего разделов: 6	Всего листов выписки: 10
04.03.2026г. № КУВИ-001/2026-29047056			
Кадастровый номер:		71:30:090404:296	

Описание местоположения границ земельного участка							
№ п/п	Номер точки		Дирекционный угол	Горизонтальное проложение, м	Описание закрепления на местности	Кадастровые номера смежных участков	Сведения об адресах правообладателей смежных земельных участков
	начальная	конечная					
1	2	3	4	5	6	7	8
1	1.1.1	1.1.2	109°20.5`	23.79	данные отсутствуют	данные отсутствуют	данные отсутствуют
2	1.1.2	1.1.3	195°29.2`	10.64	данные отсутствуют	данные отсутствуют	данные отсутствуют
3	1.1.3	1.1.4	129°30.0`	1.92	данные отсутствуют	данные отсутствуют	данные отсутствуют
4	1.1.4	1.1.5	202°12.1`	9.58	данные отсутствуют	данные отсутствуют	данные отсутствуют
5	1.1.5	1.1.6	197°16.3`	2.49	данные отсутствуют	данные отсутствуют	данные отсутствуют
6	1.1.6	1.1.7	222°5.4`	11.14	данные отсутствуют	данные отсутствуют	данные отсутствуют
7	1.1.7	1.1.8	291°21.1`	12.99	данные отсутствуют	данные отсутствуют	данные отсутствуют
8	1.1.8	1.1.9	299°41.3`	8.86	данные отсутствуют	данные отсутствуют	данные отсутствуют
9	1.1.9	1.1.10	355°18.5`	1.96	данные отсутствуют	данные отсутствуют	данные отсутствуют
10	1.1.10	1.1.11	18°59.7`	6.14	данные отсутствуют	данные отсутствуют	данные отсутствуют
11	1.1.11	1.1.12	19°31.0`	2.51	данные отсутствуют	данные отсутствуют	данные отсутствуют
12	1.1.12	1.1.1	21°49.9`	21.14	данные отсутствуют	данные отсутствуют	данные отсутствуют

ДОКУМЕНТ ПОДПИСАН  
ЭЛЕКТРОННОЙ ПОДПИСЬЮ

Сертификат: 83997148184797998005552191040001978443

Владелец: ПУБЛИЧНО-ПРАВОВАЯ КОМПАНИЯ  
РОСКАДАСТР

Действителен: с 24.12.2025 по 19.03.2027

полное наименование должности

инициалы, фамилия

Выписка из Единого государственного реестра недвижимости об объекте недвижимости  
Описание местоположения земельного участка

Земельный участок			
вид объекта недвижимости			
Лист № 1 раздела 3.2	Всего листов раздела 3.2: 1	Всего разделов: 6	Всего листов выписки: 10
04.03.2026г. № КУВИ-001/2026-29047056			
Кадастровый номер:		71:30:090404:296	

Сведения о характерных точках границы земельного участка				
Система координат МСК-71.1				
Номер точки	Координаты, м		Описание закрепления на местности	Средняя квадратичная погрешность определения координат характерных точек границ земельного участка, м
	X	Y		
1	2	3	4	5
1	733999.12	262954.44	-	0.1
2	733991.24	262976.89	-	0.1
3	733980.99	262974.05	-	0.1
4	733979.77	262975.53	-	0.1
5	733970.9	262971.91	-	0.1
6	733968.52	262971.17	-	0.1
7	733960.25	262963.7	-	0.1
8	733964.98	262951.6	-	0.1
9	733969.37	262943.9	-	0.1
10	733971.32	262943.74	-	0.1
11	733977.13	262945.74	-	0.1
12	733979.5	262946.58	-	0.1
1	733999.12	262954.44	-	0.1

полное наименование должности	<div><div>ДОКУМЕНТ ПОДПИСАН ЭЛЕКТРОННОЙ ПОДПИСЬЮ</div><div>Сертификат: 83997148184797998005552191040001978443 Владелец: ПУБЛИЧНО-ПРАВОВАЯ КОМПАНИЯ РОСКАДАСТР Действителен: с 24.12.2025 по 19.03.2027</div></div>	инициалы, фамилия




Выписка из Единого государственного реестра недвижимости об объекте недвижимости  
Сведения о частях земельного участка

Земельный участок			
вид объекта недвижимости			
Лист № 1 раздела 4.1	Всего листов раздела 4.1: 2	Всего разделов: 6	Всего листов выписки: 10
04.03.2026г. № КУВИ-001/2026-29047056			
Кадастровый номер:		71:30:090404:296	

Учетный номер части	Площадь, м2	Содержание ограничения в использовании или ограничения права на объект недвижимости или обременения объекта недвижимости
1	2	3
1	данные отсутствуют	вид ограничения (обременения): ограничения прав на земельный участок, предусмотренные статьей 56 Земельного кодекса Российской Федерации; Срок действия: не установлен; реквизиты документа-основания: распоряжение "Об утверждении границ охранных зон объектов газоснабжения и установлении ограничений (обременений) на входящие в них земельные участки, расположенные в Заокском, Щекинском, Новомосковском, Узловском, Кимовском, Дубенском, Белевском, Суворовском, Веневском, Киреевском районах, муниципальном образовании город Тула, населенном пункте город Тула" от 03.10.2022 № 1557 выдан: Министерство имущественных и земельных отношений Тульской области; Содержание ограничения (обременения): Использование земель в соответствии с Постановлением Правительства РФ от 20.11.2000 г. №878 "Об утверждении правил охраны газораспределительных сетей". На земельные участки, входящие в охранные зоны газораспределительных сетей, в целях предупреждения их повреждения или нарушения условий их нормальной эксплуатации налагаются ограничения (обременения), которыми запрещается лицам, указанным в пункте 2 Постановления от 20.11.2000г. №878: а) строить объекты жилищно-гражданского и производственного назначения; б) сносить и реконструировать мосты, коллекторы, автомобильные и железные дороги с расположенными на них газораспределительными сетями без предварительного выноса этих газопроводов по согласованию с эксплуатационными организациями; в) разрушать берегоукрепительные сооружения, водопропускные устройства, земляные и иные сооружения, предохраняющие газораспределительные сети от разрушений; г) перемещать, повреждать, засыпать и уничтожать опознавательные знаки, контрольно-измерительные пункты и другие устройства газораспределительных сетей; д) устраивать свалки и склады, разливать растворы кислот, солей, щелочей и других химически активных веществ; е) огораживать и перегораживать охранные зоны, препятствовать доступу персонала эксплуатационных организаций к газораспределительным сетям, проведению обслуживания и устранению повреждений газораспределительных сетей; ж) разводить огонь и размещать источники огня; з) рыть погреба, копать и обрабатывать почву сельскохозяйственными и мелиоративными орудиями и механизмами на глубину более 0,3 метра; подземных колодцев, включать или отключать электроснабжение средств связи, освещения и систем телемеханики; к) набрасывать, приставлять и привязывать к опорам и надземным газопроводам, ограждениям и зданиям газораспределительных сетей посторонние предметы, лестницы, влезать на них; л) самовольно подключаться к газораспределительным сетям.; Реестровый номер границы: 71:30-6.937; Вид зоны по документу: Охранная зона объекта газоснабжения: "Сеть газопотребления жилого дома до границ

полное наименование должности	 ДОКУМЕНТ ПОДПИСАН ЭЛЕКТРОННОЙ ПОДПИСЬЮ Сертификат: 83997148184797998005552191040001978443 Владелец: ПУБЛИЧНО-ПРАВОВАЯ КОМПАНИЯ РОСКАДАСТР Действителен: с 24.12.2025 по 19.03.2027	инициалы, фамилия

Земельный участок			
вид объекта недвижимости			
Лист № 2 раздела 4.1	Всего листов раздела 4.1: 2	Всего разделов: 6	Всего листов выписки: 10
04.03.2026г. № КУВИ-001/2026-29047056			
Кадастровый номер:		71:30:090404:296	
		земельного участка по адресу: Тульская обл., Ленинский р-н, п. Скуратовский, п. Трудовой, в районе д. 137, с кад.№ 71:30:090404:362"; Тип зоны: Охранная зона инженерных коммуникаций	

полное наименование должности	 <p>ДОКУМЕНТ ПОДПИСАН ЭЛЕКТРОННОЙ ПОДПИСЬЮ</p> <p>Сертификат: 83997148184797998005552191040001978443</p> <p>Владелец: ПУБЛИЧНО-ПРАВОВАЯ КОМПАНИЯ</p> <p>РОСКАДАСТР</p> <p>Действителен: с 24.12.2025 по 19.03.2027</p>	инициалы, фамилия